

DUSII

DISEÑO
URBANO
SUSTENTABLE II

INDICADORES DEL URBANISMO SUSTENTABLE

COMPLEJIDAD




PROXIMIDAD DE LA POBLACIÓN A LOS SERVICIOS BÁSICOS

Se atiende al acceso y cercanía que tiene la población a diferentes equipamientos y servicios esenciales para resolver actividades cotidianas, lo que permite mayor grado de mixticidad de usos.

- Crear Tener los servicios urbanos básicos: equipamientos públicos, redes de transporte público, actividades comerciales de proximidad y espacios verdes, a menos de 15 minutos a pie (300-600m).

DEFINICIÓN DEL INDICADOR

Se valora el grado de accesibilidad simultánea a las cuatro tipologías de servicios básicos consideradas.



PROXIMIDAD DE LA POBLACIÓN A LOS SERVICIOS BÁSICOS

- COMERCIOS DE CERCANÍAS:

Verdulerías, carnicerías, despensas, panadería, farmacia etc.

- EQUIPAMIENTOS BÁSICOS:

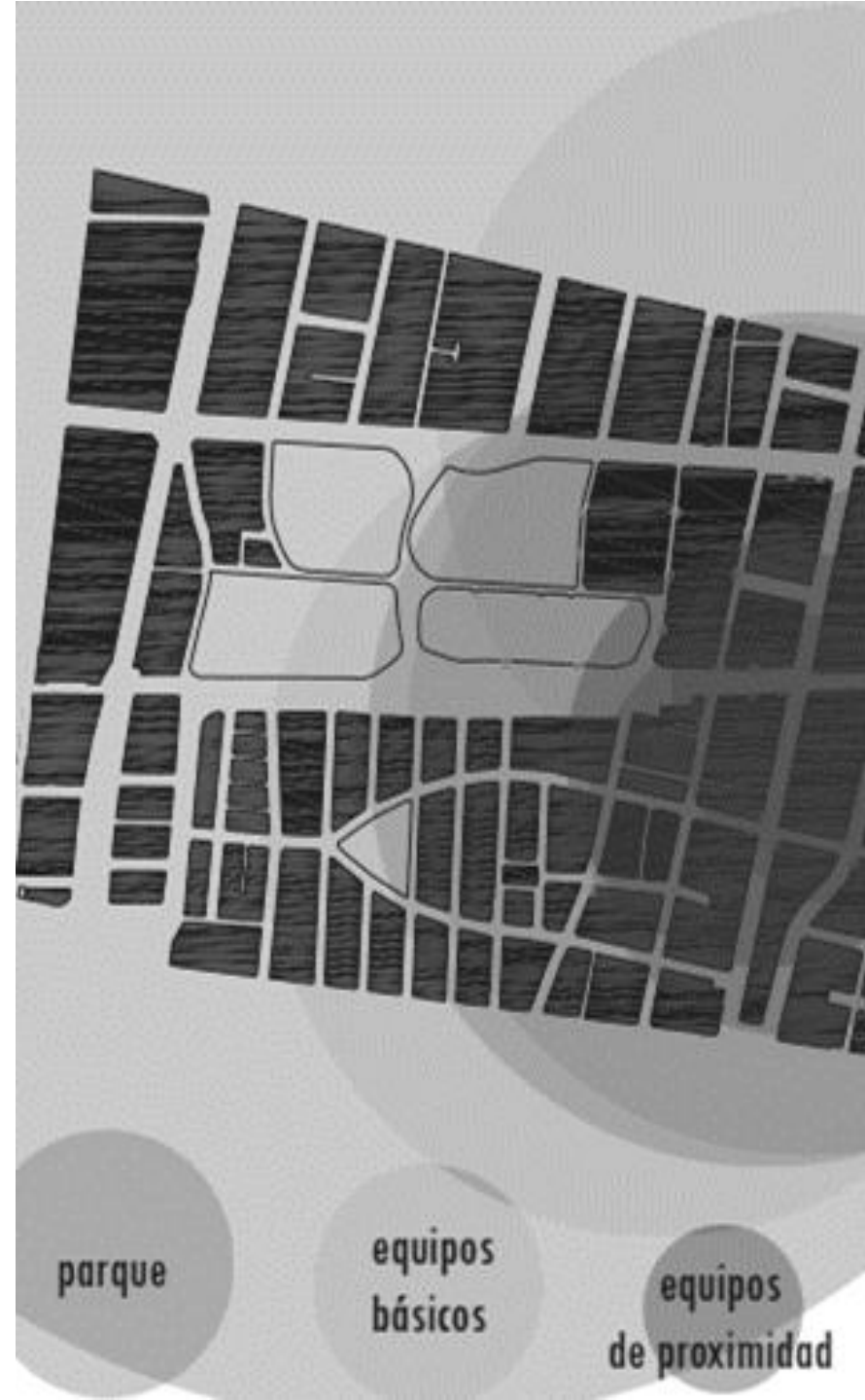
Educación, salud, cultura y bienestar social

- REDES DE MOVILIDAD:

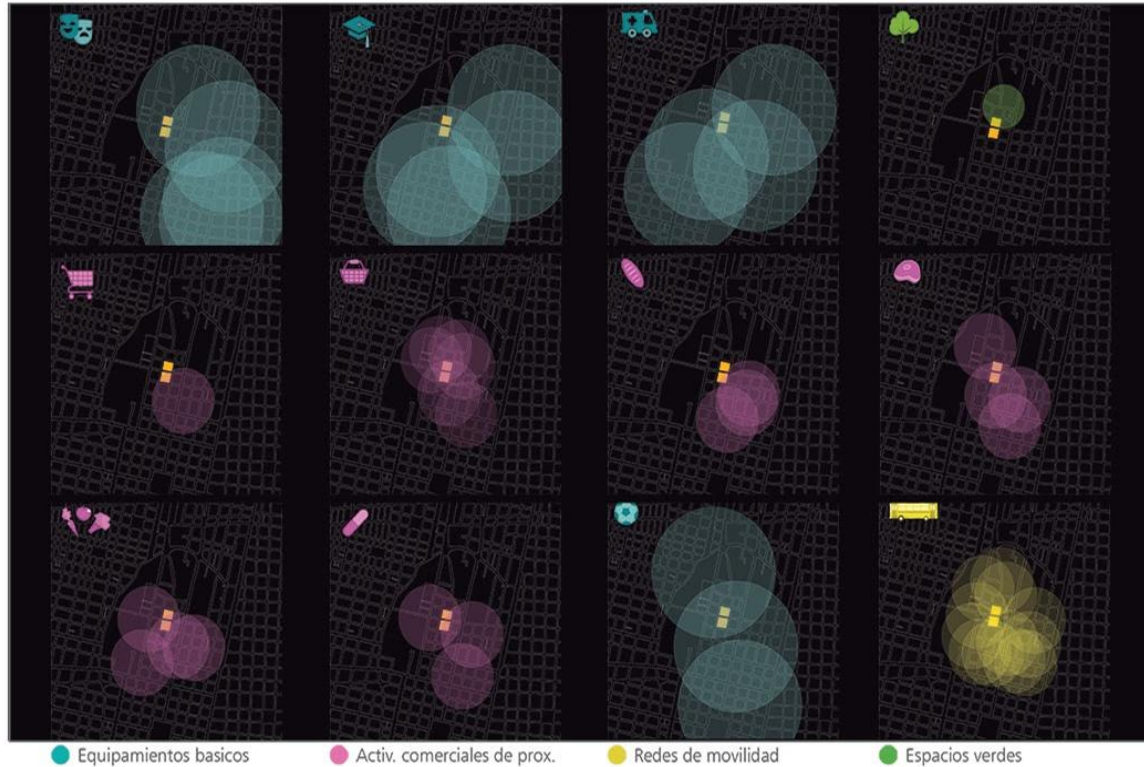
Paradas de colectivo, de metro-tranvía y la red de ciclovías.

- ESPACIOS VERDES:

- Espacios verdes igual o mayor a 1ha:
plazas, áreas de estancia



PROXIMIDAD DE LA POBLACIÓN A LOS SERVICIOS BÁSICOS



Equipamientos básicos
(< 600 m)

Educativos, culturales, deportivos, salud y bienestar social **(5 servicios)**

Actividades comerciales de proximidad
(< 300 m)

Horno de pan, productos cárnicos, fruta-verdura, pescado, productos variados en supermercado, productos variados en pequeño comercio, productos farmacéuticos y prensa **(8 servicios)**

Redes de movilidad
(< 300 m)

Paradas de bus urbano, red de bicicletas, red peatonal **(3 servicios)**

Espacios verdes
(< 300 m)

Espacios verdes de estancia > 1 ha **(1 servicio)**

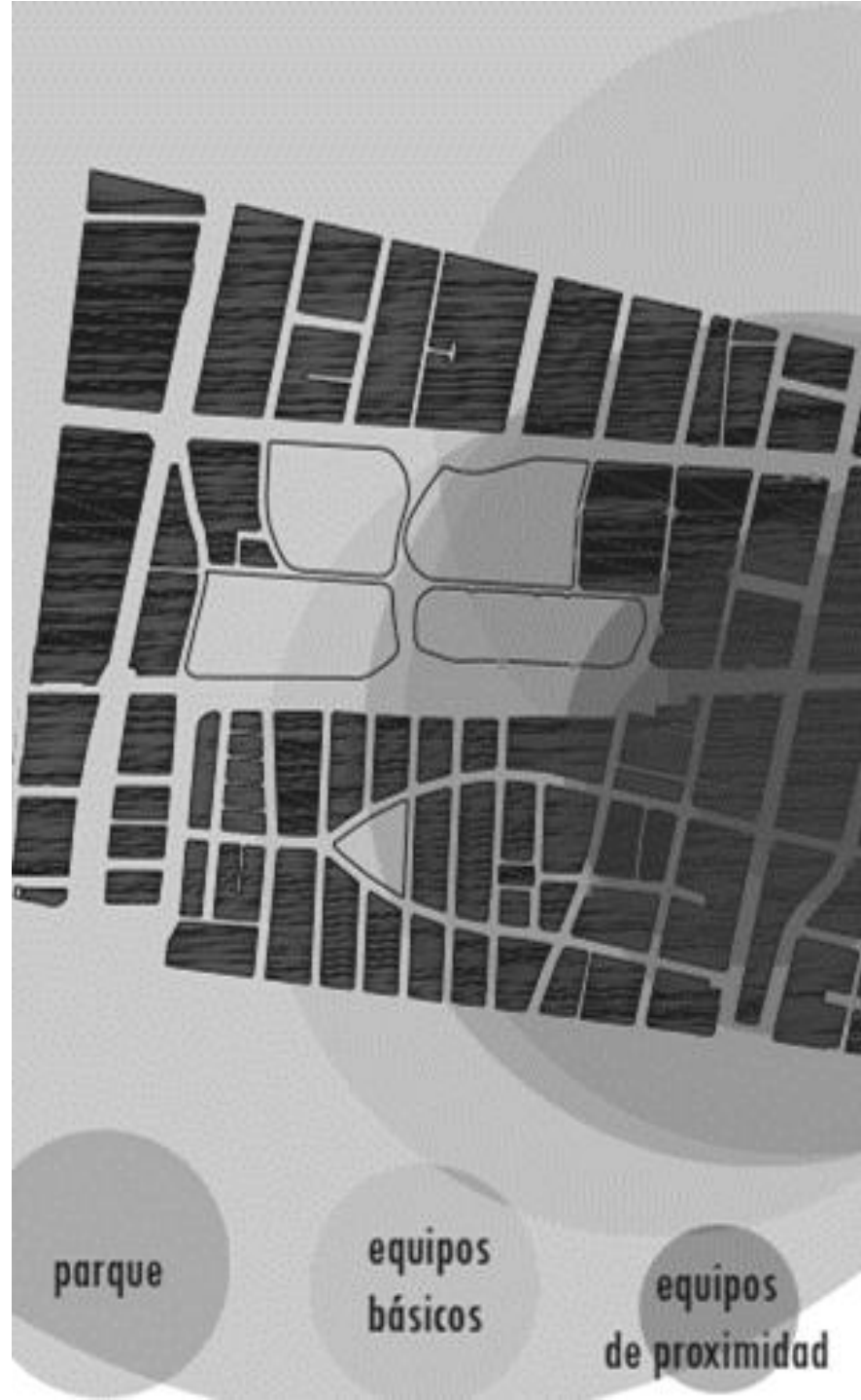
PROXIMIDAD DE LA POBLACIÓN A LOS SERVICIOS BÁSICOS

FÓRMULA $P_{servicios} (\%) = \left[\frac{\text{población con cobertura simultánea a 4 de los 5 equipamientos básicos, a 6 de los 8 servicios comerciales de proximidad, a 2 de los 3 servicios de movilidad y 1 a espacio verde}}{\text{población total}} \right]$

UNIDAD %

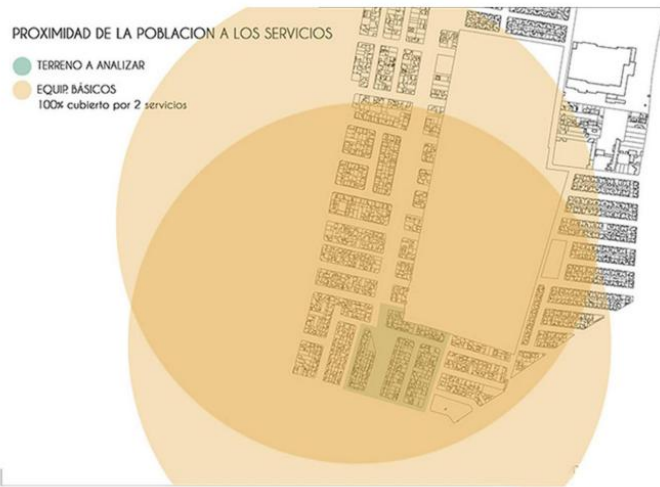
Valor Mínimo: ≥ 13 servicios básicos
Cobertura simultánea para un mínimo del 75% de la población

Valor Deseable: Proximidad a la totalidad de servicios básicos (17)
Cobertura simultánea por el 100% de la población



ANÁLISIS GRÁFICO. Semaforización para Espacio Público

SERVICIOS BÁSICOS



SERVICIOS COMERCIALES DE PROXIMIDAD

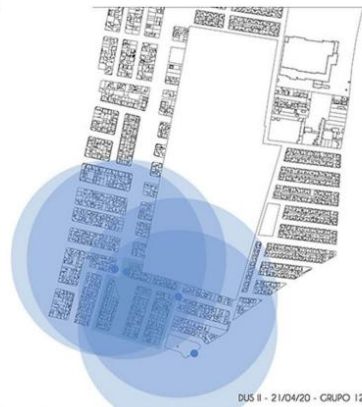


REDES DE MOVILIDAD

CICLOVÍA



PARADAS DE MICRO



ESPACIOS VERDES



Solucionamos el problema con un
carril más...

DUSII DISEÑO
URBANO
SUSTENTABLE II

